

Информация о возможном установлении публичного сервитута на земельном участке с к/н 33:22:000000:50 в интересах АО «Газпром газораспределение Владимир»

Управление земельными ресурсами администрации г.Владимира в целях строительства и эксплуатации линейного объекта системы газоснабжения, их неотъемлемых технологических частей, необходимых для подключения (технологического присоединения) объектов капитального строительства к сетям инженерно-технического обеспечения «Газопровод-ввод низкого давления (до границы земельного участка) для газификации жилого дома по адресу: Владимирская обл., г.Владимир, д.Немцово, ул.Ольховая, участок № 29Б, кадастровый номер 33:22:013103:284» уведомляет о возможном установлении публичного сервитута площадью 81 кв.м в интересах АО «Газпром газораспределение Владимир» сроком на 10 лет на земельном участке с кадастровым номером 33:22:000000:50, местоположение: Владимирская область, МО город Владимир (городской округ), г.Владимир, территория Аэропорт, дом 1 .

Обоснование необходимости установления публичного сервитута:

- договор о подключении (технологическом присоединении) объектов капитального строительства к сетям газораспределения от 29.07.2021 №11816845 ДП.

Ознакомиться с поступившим ходатайством об установлении публичного сервитута и описанием местоположения границ публичного сервитута можно по вторникам и четвергам в управлении земельными ресурсами администрации города Владимира по адресу: г.Владимир, Октябрьский просп., д.47, каб.501, этаж 5-й, с 9 ч. 00 мин. до 16 ч. 00 мин. (тел. 42-21-39), АО «Газпром газораспределение Владимир» (тел.33-11-17).

Правообладатели земельных участков, в отношении которых испрашивается публичный сервитут, если их права не зарегистрированы в Едином государственном реестре недвижимости, в течение пятнадцати дней со дня опубликования сообщения, подают в орган, уполномоченный на установление публичного сервитута, заявления об учете их прав (обременений прав) на земельные участки с приложением копий документов, подтверждающих эти права (обременения прав). В таких заявлениях указывается способ связи с правообладателями земельных участков, в том числе их почтовый адрес и (или) адрес электронной почты.

Информация о возможном установлении публичного сервитута на земельном участке для размещения линейного объекта системы газоснабжения, их неотъемлемых технологических частей, необходимых для подключения (технологического присоединения) к сетям инженерно-технического обеспечения размещается на сайте администрации города Владимира <https://vladimir-city.ru>.

ОПИСАНИЕ МЕСТОПОЛОЖЕНИЯ ГРАНИЦ

Публичный сервитут для строительства и эксплуатации линейного объекта системы газоснабжения, их неотъемлемых технологических частей, необходимых для подключения (технологического присоединения) объектов капитального строительства к сетям инженерно-технического обеспечения «Газопровод-ввод низкого давления (до границы земельного участка) для газификации жилого дома по адресу: Владимирская обл., г. Владимир, д. Немцово, ул. Ольховая, участок № 29Б, кадастровый номер 33:22:013103:284»

(наименование объекта, местоположение границ которого описано (далее - объект))

Раздел 1

Сведения об объекте

№ п/п	Характеристики объекта	Описание характеристик
1	2	3
1.	Местоположение объекта	Владимирская область, город Владимир
2.	Площадь объекта +/- величина погрешности определения площади (Р +/- Дельта Р)	81 +/- 3 м ²
3.	Иные характеристики объекта	-

Раздел 2

Сведения о местоположении границ объекта

1. Система координат МСК-33, зона 1

2. Сведения о характерных точках границ объекта

Обозначение характерных точек границ	Координаты, м		Метод определения координат характерной точки	Средняя квадратическая погрешность положения характерной точки (Mt), м	Описание обозначения точки на местности (при наличии)
	X	Y			
1	2	3	4	5	6
1	190980.68	214416.04	Метод спутниковых геодезических измерений (определений)	0.10	Закрепление отсутствует
2	190978.56	214412.65	Метод спутниковых геодезических измерений (определений)	0.10	Закрепление отсутствует
3	190995.07	214401.16	Метод спутниковых геодезических измерений (определений)	0.10	Закрепление отсутствует
4	190997.35	214404.44	Метод спутниковых геодезических измерений (определений)	0.10	Закрепление отсутствует
1	190980.68	214416.04	Метод спутниковых геодезических измерений (определений)	0.10	Закрепление отсутствует

3. Сведения о характерных точках части (частей) границы объекта

Обозначение характерных точек части границы	Координаты, м		Метод определения координат характерной точки	Средняя квадратическая погрешность положения характерной точки (Mt), м	Описание обозначения точки на местности (при наличии)
	X	Y			
1	2	3	4	5	6
-	-	-	-	-	-








Раздел 4

Схема расположения границ публичного сервитута



Масштаб 1:700

Условные обозначения

-  - Граница публичного сервитута
-  - Характерная точка границы земельного участка, сведения ЕГРН о которой соответствуют требованиям, установленным в соответствии с частью 13 статьи 22 Федерального закона от 13 июля 2015 г. N 218-ФЗ "О государственной регистрации недвижимости"
-  - Обозначение новой характерной точки
-  - Кадастровый номер земельного участка
-  - Часть контура, образованного проекцией существующего в ЕГРН наземного конструктивного элемента здания, сооружения, объекта незавершенного строительства
-  - Граница кадастрового квартала
-  - Граница зоны с особыми условиями

Подпись _____

Дата " ____ " _____ г.

Место для оттиска печати (при наличии) лица, составившего описание местоположения границ объекта